

# T.C. CAYIROVA BELEDİYESİ UYGULAMA İMAR PLANI REVİZYONU

LEJAND

ÖLÇEK : 1/1000

SINIRLAR:

İMAR UYGULAMA PLANI ONAMA SINIRI

+++ GECEKONDU ÖNLEM BÖLGESİ

KENTSEL ÇALIŞMA ALANLARI

RESMİ KURUM VE BELEDİYE HİZ. ALANLARI

KENTSEL VE BÖLGESEL İŞ MERKEZLERİ

2. VE 3. DERECE KENTSEL İŞ MERKEZLERİ

PAZARLAMA ALANLARI

SANAYİ ALANLARI

KÜÇÜK SANAYİ ALANLARI

KONUT DIŞI KENSEL ÇALIŞMA ALANI

BAKIM VE AKARYAKIT İSTASYONU

LPG İKMAL İSTASYONU

BAKIM VE AKARYAKIT İSTASYONU  
KBBMK-15.02.2009/137

PAKILAR, REKREASYON ALANLARI, ÇOCUK BAHCELERİ, MEZARLIKLAR

ORMAN ALANLARI

MEZARLIK

KENTSEL SOSYAL ALT YAPI ALANLARI:

İLKÖĞRETİM TESİS ALANLARI

ORTAÖĞRETİM TESİS ALANLARI

KBBMK-15.08.2013/473

ÖZEL KREŞ ALANI

SAĞLIK TESİSLERİ ALANI (HASTANE DISPANSER)

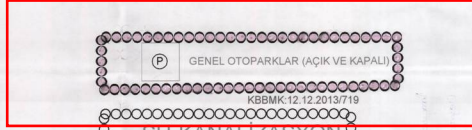
KÜLTÜREL TESİSLER ALANI

SPOR TESİSLERİ ALANI

DİNİ TESİSLER ALANI

TRAFO ALANI

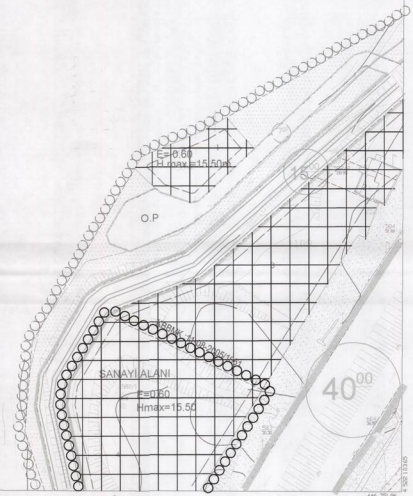
KBBMK-14.11.2008/557



SU-KANALİZASYON

SU POMPA İSTASYONU

GENEL OTOPARKLAR



KOCAELİ  
G22-b-18-d

022-0-18-a



ONAY  
Kocaeli Bölgesel İmarat Planlaması, Fikirleşme ve Fizibilite Etütleri, Kocaeli - 80000  
Kocaeli Bölgesi - 1/50000  
Kocaeli Bölgesi - 1/50000  
Kocaeli Bölgesi - 1/50000



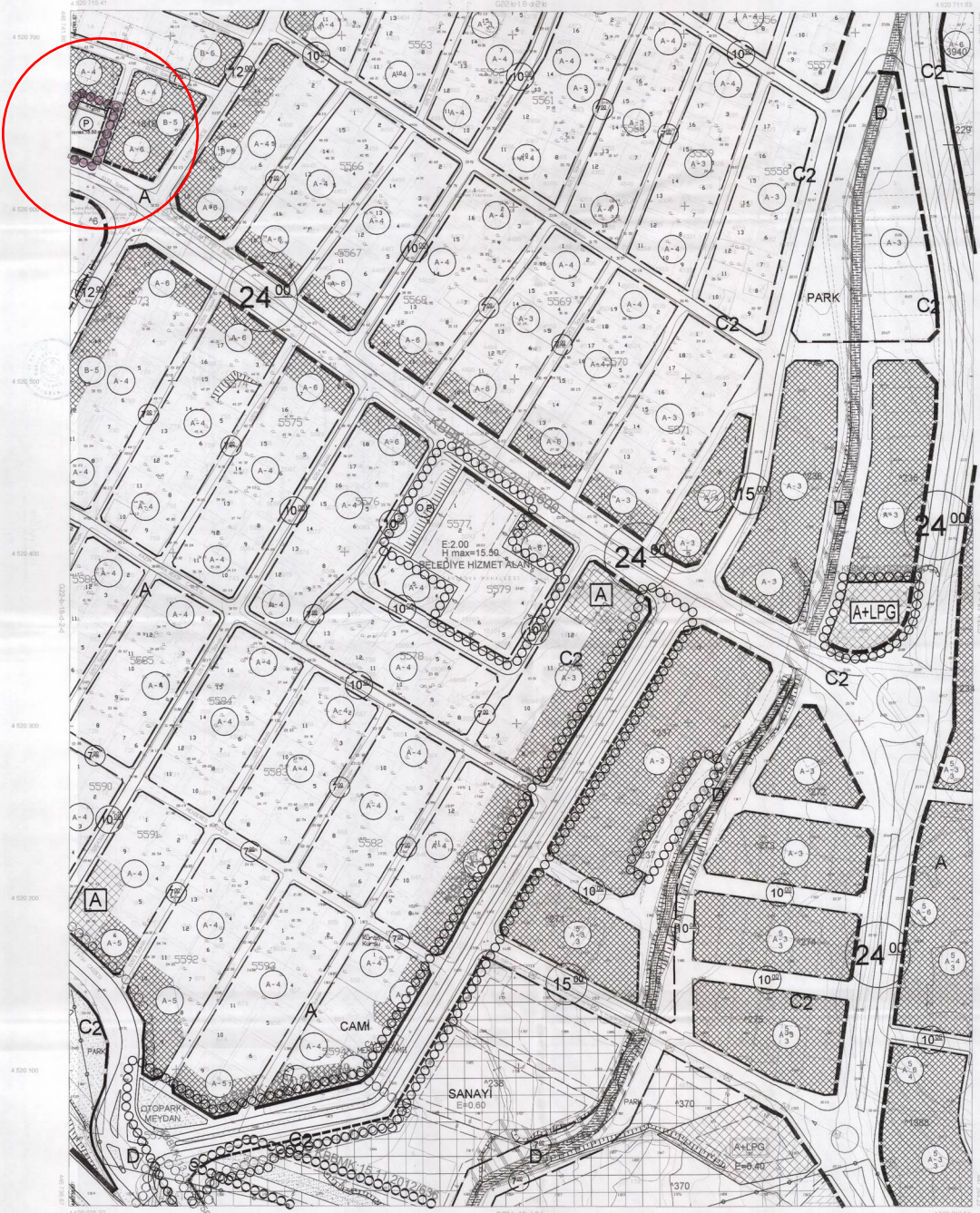
1:5000

Mevcut 2005 Tarihi Hava Fotoğrafından Üretilmiştir.  
Yazıcı: Zebra - A4A-0241 - Plotter: Sanyo, Harita  
Mantık: Intel, Çizim: AutoCAD 2000

Proje Müdürü  
Mehmet YILMAZ  
Proje Çizeri  
Nesrin ÖZDEMİR

KONTROL  
M. ÖZDEMİR  
M. ÖZDEMİR  
M. ÖZDEMİR

KOCAELİ - G22-b-18-d



BURSA-G22-b-18-d-2-d

G22-b-18-d-2-d

BURSA-G22-b-18-d-2-a



BURSA-G22-b-18-d-1-c

BURSA-G22-b-18-d-2-c

BURSA-G22-b-18-d-3-a

1/1000